

FLERSTRENGET FÆLLESSKAB

HELHEDSPLAN VELLING



Udarbejdet af
Plan
Land, By & Kultur
Ringkøbing-Skjern Kommune





Forsidefoto: Niels Finnerup
Foto på side 3: Martin Stubkjær

01

ORGANISERING
& PROCES

Her finder du en beskrivelse og oversigt over processen samt hvilke aktører, der har været involveret i det samskabende udviklingsforløb.

03

SÆRLIGE STEDER
& KVALITETER

Her finder du en beskrivelse af nogle af de funktioner og lokaliteter, der er med til at gøre Velling til et særligt sted.

05

MANGFOLDIGHED
& INKLUSION

Forskellighed og plads til alle samt fokus på at tiltrække nye børnefamilier til Velling, ligger bag ønsket om en plan med fokus på mangfoldighed og inklusion.

07

VELLING
& FJORDEN

At kunne udnytte Vellings unikke placering tæt ved Ringkøbing Fjord, har været en af højdespringerne igennem hele processen.

02

SAMSKABELSE
& DIALOG

Helhedsplanen er blevet til i en dialogbaseret proces med en række lokale aktører. Processen har bestået af forskellige former for involvering - blandt andet:

Kick Off Workshop
IdéGenerator
Idébank

04

VISION, STRATEGI
& INDSATSOMÅRDER

På baggrund af de indkomne idéer og forslag, samt med fokus på de stedbundne kvaliteter er indsatsområderne udvalgt i et sampsil med lokale nøgleaktører og ambassadørgruppen.

06

SAMMENHÆNG
& FORSKØNNELSE

At kunne komme ud i naturen som gående, cyklende, rytter eller løber m.m. har været et stort ønske. Der er et ønske om sammen at styrke sikkerheden for at kunne færdes langs Velling Kirkeby.

08

DEN VIDERE
PROCES

Et overblik over, hvordan den videre udvikling af Velling kan ske efter godkendelsen af helhedsplanen.

ORGANISERING & PROCES

Helhedsplanen er udarbejdet igennem en samskabende proces, hvor alle med en interesse i Vellings udvikling er blevet betragtet som aktører i stedet for borgere, kommunen, private virksomheder m.fl. På denne måde er alle blevet sat fri af deres traditionelle roller.

Nøgleaktører er en gruppe af lokale som er blevet inviteret med ind i maskinrummet i udviklingsarbejdet. Her har nøgleaktørerne deltaget som aktive medspillere i de kreative processer og i bearbejdelsen af de indkomne idéer. De har været med til at kvalificere og konkretisere helhedsplanens indhold. Ud over lokale nøgleaktører har der i udviklingsarbejdet været tilknyttet en gruppe faglige nøgleaktører. Disse fagpersoner fra forskellige afdelinger i Ringkøbing-Skjern Kommune har været med til at sikre et fagligt højt niveau samt en kvalificering af de enkelte idéer.

For at sikre en stærk lokal forankring af helhedsplanen er der tidligt i processen sammensat en ambassadørgruppe af lokale repræsentanter og byrådspolitikere. Gruppen er gået forrest som positive ambassadører for helhedsplanen, og har været med til at udbrede kendskabet til udviklingsarbejdet lokalt. Undervejs i udviklingsarbejdet har ambassadørgruppen endvidere spillet en vigtig rolle i

forhold til at fremme tilslutningen af lokale kræfter og styrke et lokalt ejerskab til helhedsplanen.

Løbende har ambassadørgruppen foretaget prioriteringer mellem de mange forskellige indkomne idéer og projektforslag, herunder hvilke idéer, der er blevet bearbejdet og indarbejdet i helhedsplanen. Efter den politiske godkendelse af helhedsplanen, er det intentionen, at ambassadørgruppen vil fortsætte arbejdet med at udbrede kendskabet til helhedsplanen og sikre en fremdrift hen imod en realisering af de enkelte delprojekter og generelt støtte op om områdets udvikling fremover.

Alle aktører fra Velling og omegnen har været inviteret med til udviklingen af helhedsplanen. Det har været målet med helhedsplanen at sikre synergi og samspil med områdets igangværende projekter, samt at sikre en forankring i de eksisterende stoltheder og drømme for området. Samtidig er alle aktører blevet opfordret til at deltage aktivt i processen for at komme med nye input og initiativer til udviklingen af Velling. Fremadrettet vil alle aktører spille en vigtig rolle i planens videre bearbejdning og realisering.



Øverste foto: Præsentation af ambassadørerne til Kick-Off d. 23. marts 2022
Midterste foto: Afstemning af aftenens temaer
Nederste foto: Workshop

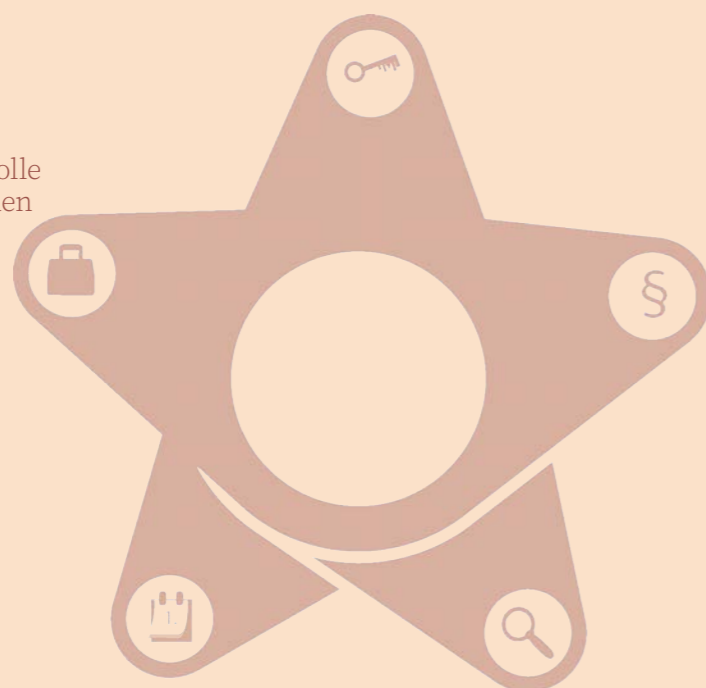
Organiseringen er bygget op over et stærkt lokalt ejerskab og et fagligt solidt fundament, for at sikre realiseringspotentialiet

LOKALE NØGLEAKTØRER

Repræsentanter fra lokalområdet
Sikrer forankring i forhold til igangværende projekter, og spiller en aktiv rolle i udviklingen af planens indhold.
Har også et stort medansvar i planens realisering sammen med ambassadørgruppen.

AMBASSADØRER

Går foran som positive ambassadører for planen, prioriterer løbende planens indhold og spiller en aktiv rolle for planens fremdrift efter den politiske godkendelse.



FAGLIGE NØGLEAKTØRER

Fagpersoner fra forskellige afdelinger i Ringkøbing-Skjern Kommune. Skaber synergi med andre projekter, og kvalitetssikrer generelt samt i forhold til lovgrundlag.

POLITISKE UDVALG & STYREGRUPPE

Står for igangsættelse og godkendelse af helhedsplanen, og sikrer ressourcer til udviklingen af helhedsplanen.

ALLE AKTØRER

Byder ind med konkrete idéer og projekter, og åbner op for, at nye relationer, samarbejder og synergier kan opstå. Spiller en aktiv rolle i realiseringen af planen efter den politiske godkendelse.

KICK-OFF
WORKSHOP

En ambassadør-
gruppe etableres

WORKSHOPS &
VÆRKSTEDER


En nøgleaktør-
gruppe etableres

PARAT-TIL-
START-MØDE

Godkendelse af
helhedsplanen - lokalt
og politisk

Etablering af arbejdsgrupper der
arbejder med helhedsplanens
realisering

Proces- & tidslinje for Helhedsplanen for Velling



SAMSKABELSE & DIALOG

KICK-OFF

Ved en Kick-Off workshop, der blev afholdt i forsamlingshuset i Velling d. 23. marts, 2022, deltog cirka 100 engagerede borgere. Aftenen bød på en præsentation af ambassadørgruppen samt et oplæg fra kommunens planlæggere. De mange fremmødte kom i arbejdstøjet med en række gruppeaktiviteter ved bordene. Der blev arbejdet med en vurdering af området ud fra forskellige parametre som "stoltheder, mangfoldighed, tilgængelighed, samarbejder og identitet" m.m. Endvidere blev der arbejdet med at udpege og prioritere temaer, som var vigtige at få med i udviklingen af helhedsplanen. Aftenen sluttede af med en afstemning omkring hvilke temaer, der

skulle have særlig opmærksomhed i helhedsplanen. Her blev alternative boformer, havnemiljø, adgang til Fjorden og trafik klare favoritter.

En særlig hjemmeside omhandlende helhedsplanen for Velling blev introduceret til videre fælles arbejde. Hjemmesiden har blandt andet indeholdt en digital Idé-Generator, der har fungeret som en fælles notesbog, hvor alle typer af idéer og input har været plottet ind. Det har været til stor inspiration at se de indkomne idéer i en sammenhæng, og har samtidig været med til at genere endnu flere nye idéer.



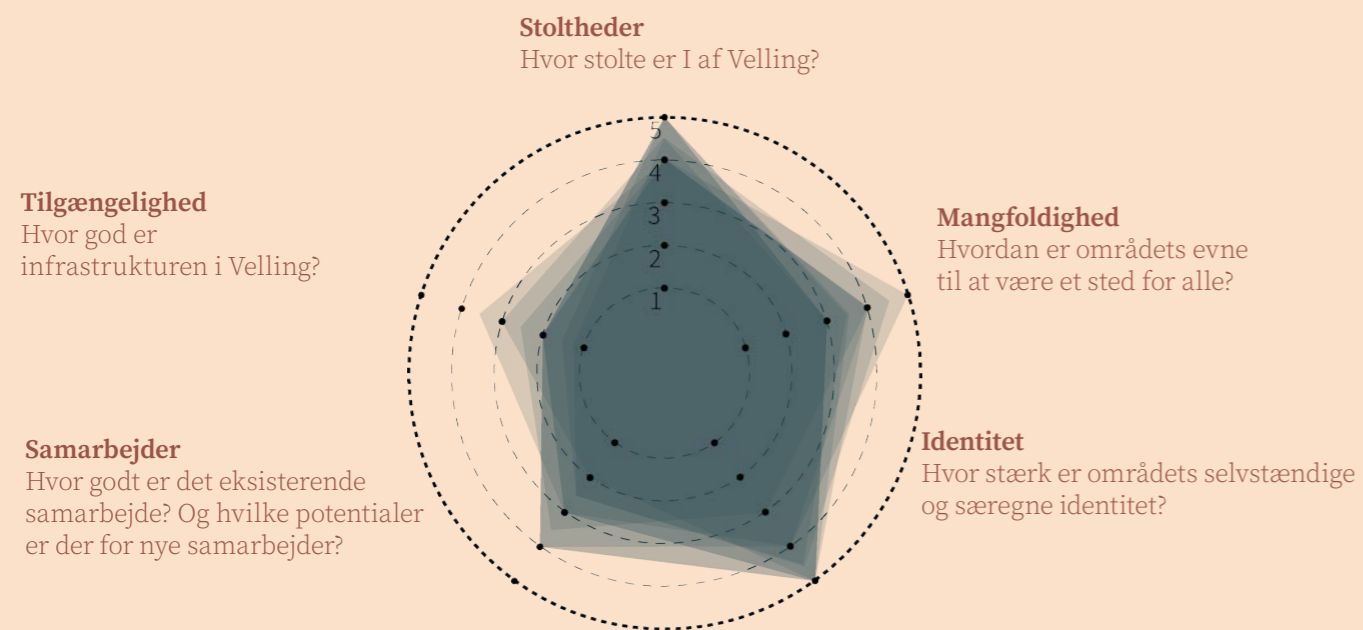
Helhedsplanen angiver en retning for, hvordan området i og omkring Velling kan udvikle sig. Den består af en overordnet vision, strategiske temaer og nogle mere konkrete indsatsområder.

Planen sætter fokus på en fælles fremtidig udvikling.

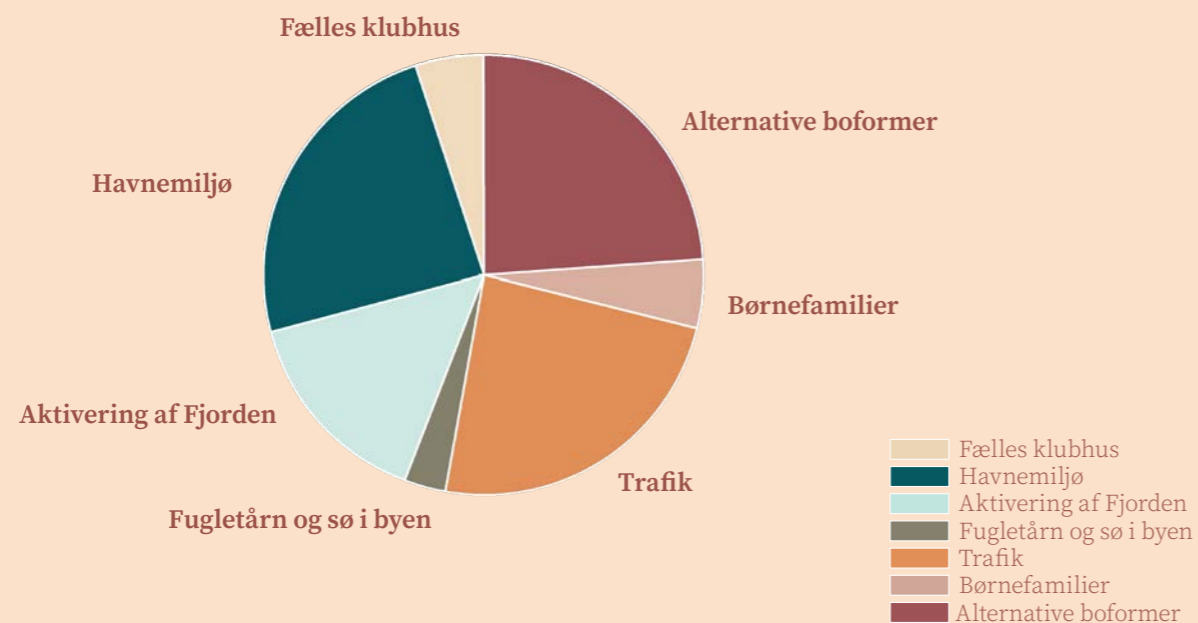
Figur 1 viser resultatet fra den ene af de to workshops, der blevet gennemført til Kick Off'en.

Figur 2 viser resultatet af afstemningen om hvilke temaer der er vigtige at indtænke i Vellings udvikling.

Figur 1



Figur 2



SAMSKABELSE & DIALOG

DU INVITERES MED TIL AT UDVIKLE HELHEDSPANEN FOR VELLING

NATURENS RIGE
Ringebu-Sjerrø Kommune

TILMELDING TIL SARAH.TONNESEN@RKS.K.DK
ELLER TELEFON: 2065 5863 INDEN D. 24. JUNI

AKTIVERING AF FJORDEN

KLUBHUS
AKTIVITETER
NATUR
UNGE
MOUNTAINBIKE RUTER

INVITATION
TIL WORKSHOP

NY DATO

MANDAG D. 27. JUNI KL. 16.00 - 17.30 PÅ VELLING FRISKOLE

HELHEDSPANVELLING.RKS.K.DK



SAMSKABELSE & DIALOG

WORKSHOPS

Der har været afholdt forskellige workshops igennem processen. Velling Friskole har lagt lokale til de åbne værksteder. Derudover har Friskolens elever samt Fjordvang Efterskole været involveret i en mindre workshop med nogle af eleverne.

Vestjyllands Højskole er igang med en proces omkring udvikling af højskolen og i den forbindelse har der også været en dialog med nogle af højskolens lærere, forstanderen og medlemmer fra bestyrelsen.

Udover de nævnte aktører har gruppen af lokale nøgleaktører været gennemgående i processen og der har løbende været afholdt møder og drøftelser med denne gruppe.

Der er også afholdt åben workshop for alle i Velling. Her blev der drøftet drømme for fremtiden - heriblandt aktivering af fjorden, Min Købmand, et samlingssted og bosætning.

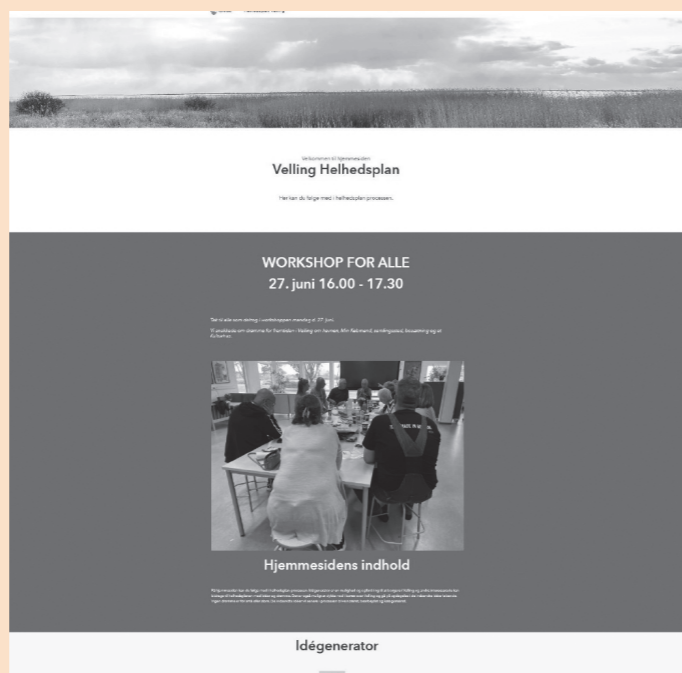


SAMSKABELSE & DIALOG

IDÉGENERATOR

En IdéGenerator er blevet oprettet på den hjemmeside, der er blevet lavet til helhedsplanprocessen. Her har IdéGeneratoren fungeret som en fælles digital opslagstavle. Her blev borgerne i Velling opfordret til at bidrage til helhedsplanen med deres idéer og drømme. På hjemmesiden har der også været mulighed for at dykke ned i kortet over Velling og gå på opdagelse i de indsendte idéer løbende. Ingen drømme har været for små eller store og spænder derfor bredt med en stor variation. De indsendte idéer er blevet noteret, sorteret og kategoriseret.

Nedenstående ses følgende emner, der er kommet frem gennem kategoriseringen:



Idégenerators hjemmeside
Foto: helhedsplanvelling.rksk.dk

TEMATIKKER fra IdéGeneratoren:

FORSKØNNELSE

BYGGEGRUNDE & BOLIGER

NATUR

BØRN & INSTITUTIONER

TILTRÆKNING AF NYE VELLINGBORGERE

KULTUR & FÆLLESSKAB

INFRASTRUKTUR

ERHVERV

GRØN ENERGI

På hjemmesiden kan borgere følge med i helhedsplan processen. Idégenerator er en mulighed og opfordring til at borgere i Velling og andre interesserede kan bidrage til helhedsplanen med idéer og drømme. Det er også muligt at gå på opdagelse i kortet. Ingen drømme er for små eller store. De indsendte idéer vil senere i processen blive noteret, bearbejdet og kategoriseret.



Sikker viadukt over

Helleanlæg

2-1 vej! Skraldhede fra

Sti Rødebro til fjorden
Udstykning

Digital fartmåler

Disko og/eller halbal til d

Købmandsbutik i det nuva

Vandsj ved fjorden

Bybus til Ringkøbing

Klimatilpasning

Velling Vand

Bedre integration af sko

Tættere på vandet

Fartmåler, digital

Idégenerators hjemmeside
Foto: helhedsplanvelling.rksk.dk

BYGGEGRUNDE & BOLIGER



TILTRÆKNING AF NYE VELLING BORGERE



FORSKØNNELSE

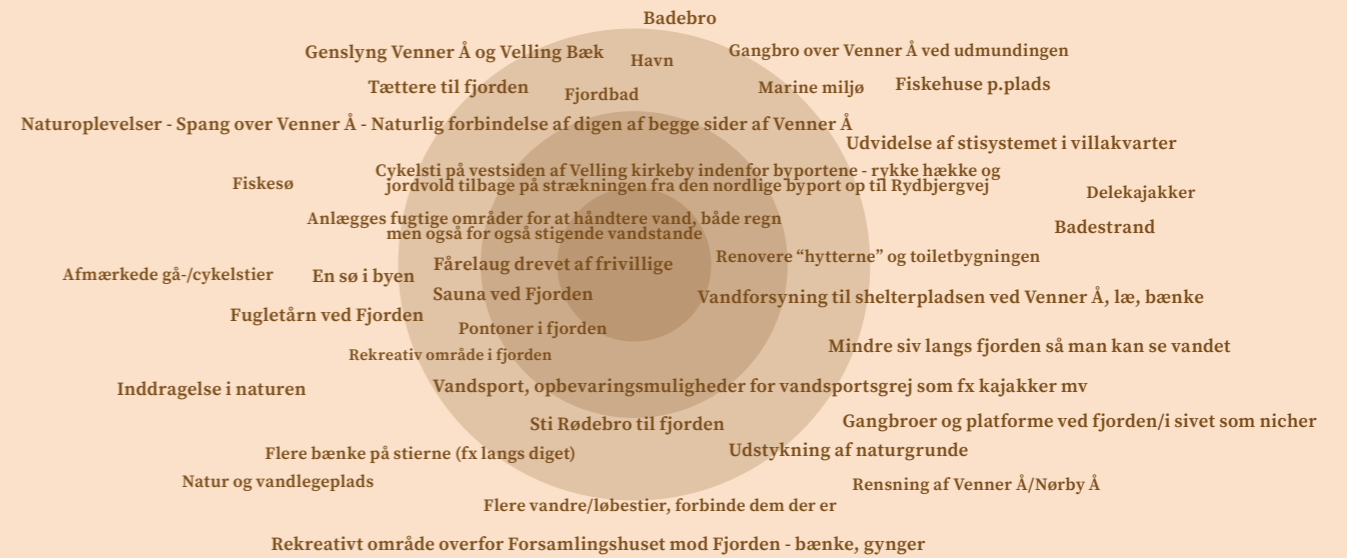


KULTUR & FÆLLESSKAB



IDÉBANKEN rummer alle de idéer der er kommet ind på IdéGeneratoren. Her er de kategoriseret og samlet i emner. Nogle af idéerne er omsat direkte i helhedsplanen mens andre er koblet sammen og sat ind i en anden kontekst. IdéBanken vil kunne tages op løbende i den videre proces til inspiration.

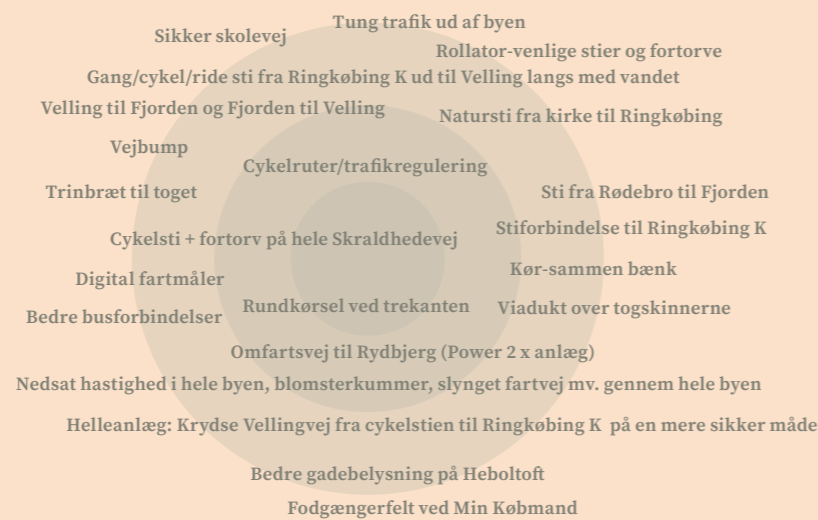
NATUR



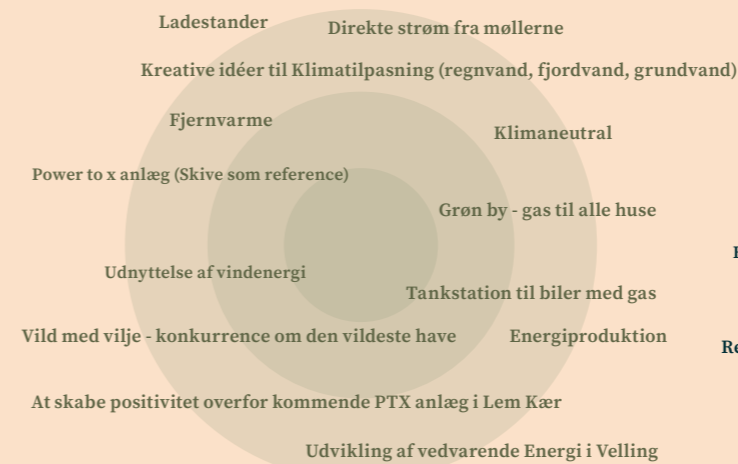
BØRN & INSTITUTIONER



INFRASTRUKTUR



GRØN ENERGI



ERHVERV



SÆRLIGE STEDER & KVALITETER

HISTORISK SET

Velling er en landsby i Vestjylland med 260 indbyggere (2022). Velling er beliggende ved Ringkøbing Fjord, syv kilometer sydøst for Ringkøbing og 46 kilometer vest for Herning. Byen hører til Ringkøbing-Skjern Kommune og er beliggende i Region Midtjylland.

Landsbyen hører til Velling Sogn. I Velling ligger Velling Kirke, Velling Friskole, Fjordvang Efterskole, Min Købmand, Vestjyllands Højskole samt en guldsmed.



Forsamlingshuset, 1959
Foto: Sylvest Jensen, luftfoto, Det Kgl. Bibliotek



Velling Brugsforening, 1954
Foto: Sylvest Jensen, luftfoto, Det Kgl. Bibliotek



Rydbjergvej 2
Foto: Sylvest Jensen, luftfoto, Det Kgl. Bibliotek



Refstrup, A. Gårdejer, 1961
Foto: Sylvest Jensen, luftfoto, Det Kgl. Bibliotek



Foto: Geoplan, luftfoto, Det Kgl. Bibliotek



Foto: Velling Sognearkiv



Velling Kirkeby 10
Foto: Sylvest Jensen, luftfoto, Det Kgl. Bibliotek

SÆRLIGE STEDER & KVALITETER

NATUREN I DAG



Foto: RKSK



Foto: RKSK



Foto: RKSK



Foto: RKSK



Foto: Martin Stubkjær

Fotos af Velling Kirke, mark
og kig ud mod Fjorden



Foto: Kenneth Bagge Jørgensen, Colourbox



Foto: Kenneth Bagge Jørgensen, Colourbox




Foto: Colourbox

SÆRLIGE STEDER & KVALITETER

LIVET I DAG



Foto: RKSK



Foto: Løtte Sekkelund-Finnerup



Foto: RKSK



Foto: RKSK



Foto: Colourbox.dk

Fotos fra Vestjylands Højskole, Min Købmand, Fjordvang Efterskole, og Velling Friskole



Foto: Vellingfriskole.dk



Foto: RKSK



Foto: Colourbox.dk / Kenneth Bagge Jørgensen



Foto: RKSK

VISION, STRATEGI & INDSATSOMRÅDER

Helhedsplanen angiver en retning for, hvordan området i og omkring Velling kan udvikle sig med både en overordnet vision, strategiske temaer og nogle mere konkrete indsatsområder. Nogle indsatsområder kan sættes i værk her og nu, mens andre kræver en langsigtet planlægning.

Helhedsplanen for Velling er bygget op omkring en treleddet struktur, hvor første trin er en overordnet vision for områdets udvikling. Herefter er visionen præciseret og detaljeret med tre strategiske temaer for områdets udvikling. Dernæst peges der på nogle konkrete tiltag i forskellige indsatsområder. De enkelte indsatsområder indeholder forskellige projektidéer og handlingsplaner, der alt sammen skal medvirke til at styrke den samlede udvikling for området, skabe synergi og sætte områdets uudnyttede potentialer i spil.

Målet med visionen er, at den kan være retningsgivende for den fremtidige udvikling af Velling på lang sigt.

De **strategiske temaer** beskriver, hvad Velling skal fokusere på for at indfri visionen.

Indsatsområderne er udviklet i løbet af processen og beskriver en række forskellige projektidéer inden for hvert af en række særlige steder i lokalområdet.

Alle idéer og input, der er kommet ind i løbet af processen, er behandlet i udarbejdelsen af helhedsplanen - nogle er stadig blot en overskrift, mens andre er videreudviklet og blevet til konkrete projektidéer eller indsatser, som er skitseret i helhedsplanen.

Nogle idéer kan iværksættes her og nu, mens andre rækker længere ud i fremtiden. Målet med helhedsplanen er, at den kan være med til at skabe en sammenhæng imellem de enkelte mindre udviklingsprojekter, således at der trækkes i samme retning.

Flerstrengt fællesskab - en vision

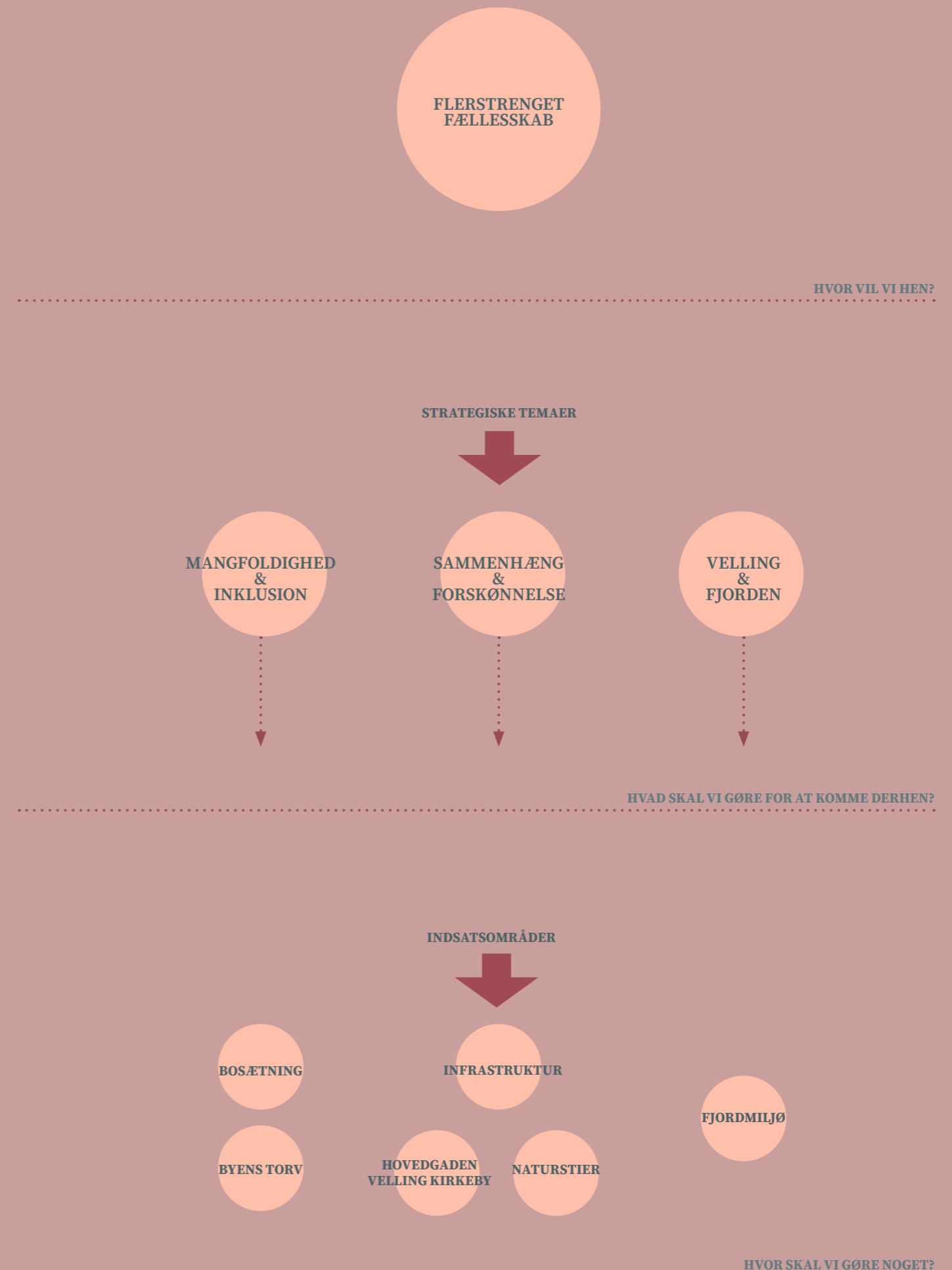
Velling ligger som en perle i direkte kontakt til og omkranset en unik natur. Her bliver hverdagslivet beriget med naturens konstante forandring og forunderlighed. Udsyn og tilgængelighed til naturen er et bærende element for Vellings identitet.

Fællesskabet er omdrejningspunktet for livet i Velling, og det er livsnerven i alle aktiviteter. Dét skaber tryghed og giver plads til forskellighed.

Velling rummer muligheder for at skabe rammerne om det gode liv i mange forskellige variationer, alt efter hvilken livsdrøm du bærer på. Et centralt mødested samler byens aktiviteter og skaber rum til det uformelle møde og giver plads til pausen i hverdagen.

Et lokalsamfund der byder på en stor rummelighed, og som inviterer til mangfoldighed.

04



MANGFOLDIGHED & INKLUSION

Ønsket om et lokalsamfund med en stor mangfoldighed har været et gennemgående tema i hele processen. Her har der blandt andet været fokus på at kunne rumme mange forskellige borgere med mange forskellige typer af boligdrømme.

Her skal være plads til, at det er muligt at etablere sig som ung single, der ønsker en moderne bolig, en familie, der ønsker sig masser af plads og en let adgang til skole og fritidsaktiviteter - eller det nybyggede hus med en smuk udsigt over fjorden samt til dem som gerne vil leve et liv som selvforsynende.



Foto: Lytt



Foto: Peter Bennets



MANGFOLDIGHED & INKLUSION

BOSÆTNING

De forskellige typer for bosætning der er foreslået kan kategoriseres i tre typer:

- Lejeboliger
- Bofællesskaber og eventuelt selvbyg
- „Strandvejsvillaer“

Kombination af de nævnte tre typer vil være med til at understøtte det lokale ønske om en stor mangfoldighed og bred boligmosaik.

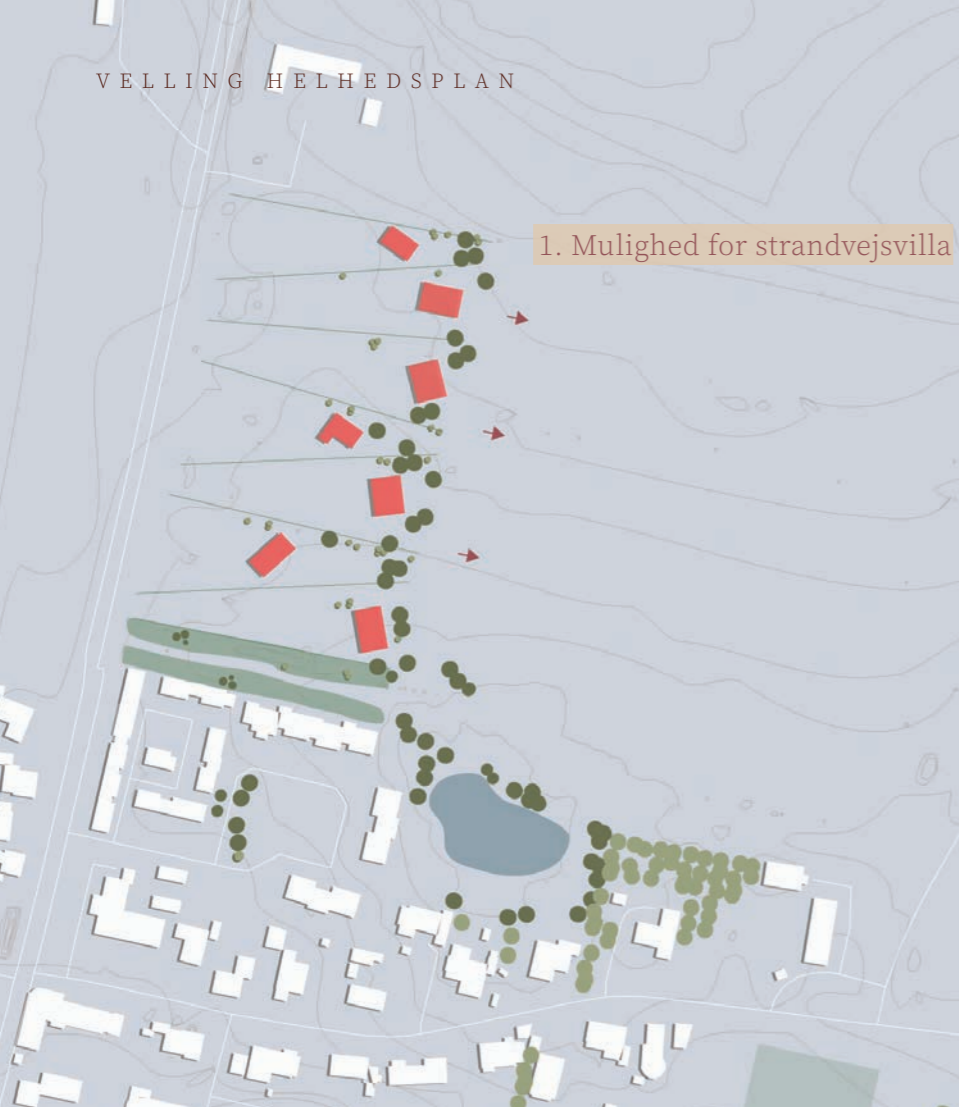
Med flere moderne lejeboliger i Velling (3), vil det være muligt at tilbyde attraktive boliger til unge der arbejder lokalt i såvel det brede erhvervsliv som i landbruget. Her kunne det for eksempel være boligformer som tiny houses eller tæt-lav boliger, der opføres som lejeboliger.

Bofællesskaber og eventuelt selv-byg er boligformer der allerede i dag er efterspurgt i lokalområdet. Med mulighed for at placere et fælleshus og eventuelt større jordlodder (2) til dyrkning med henblik på at kunne være selvforsynende, henvender dette boligområde sig til flere forskellige nye Vellingborgere som f.eks. unge gæster på højskolen eller familier der ønsker at tage klimaforandringerne i egen hånd.

Det tredje boligudlæg syd for præstegården (1) åbner for en endnu større mangfoldighed og nuanceret boligpalet. Her er der fokus på enfamilies huse med en helt særlig beliggenhed, som giver unik udsigt til fjorden.



1. Mulighed for strandvejsvilla



2. Mulighed for selvbyg, bofælleskab, dyrehold og at kunne dyrke jorden



Mulighed for leje



Foto: Astrid Maria Rasmussen



Foto: Astrid Maria Rasmussen



Tiny house
Foto: Bobscontainer.com




Foto: Grigori Khatlamadzhian



Halmbyggeri
Foto: Rikverhoeven.nl



Foto: CEBRA Architecture, Mikkel Frost



Social bæredygtighed og fællesskab
Foto: Tegnestuen Arken



Foto: House Arkitekter

MANGFOLDIGHED & INKLUSION

BYENS TORV

Byens torv er en åben plads, der danner rammerne om livet mellem Velling Friskole, Forsamlingshuset og den fremtidige placering for Min Købmand. Byens Torv tænkes som et nyt centrum for handel, samvær og liv. Det danner rum for en række nye aktiviteter og tænkes at fungere som et samlende byrum og et mødested for byens borgere: de ældre, børnefamilier, de handlende, børn etc. og danner rammen for det gode byrum.

Byens Torv rummer aktiviteter til alle aldre: ophold, mødested, leg, skatebane, et snoet forløb imellem buske og mindre træer, et åndehul og rislende vand samt en parkeringsplads til ca. 150 biler.

Torvet inddeles i mindre intime grønne rum med siddemuligheder og plads til pausen på en bænk, til snak med naboer og dem man ikke kender. Mennesker kommer og går på pladsen på forskellige tidspunkter og med forskellige formål.

Min Købmand tænkes med en nye placering at give mulighed for at byens borgere kan mødes endnu mere på tværs. En mindre plads byder velkommen til indgangspartiet til Min Købmand og Forsamlingshuset som indbyder til ophold og samvær. Fra Min Købmand er der udsigt over pladsen, der summer af liv og aktiviteter.

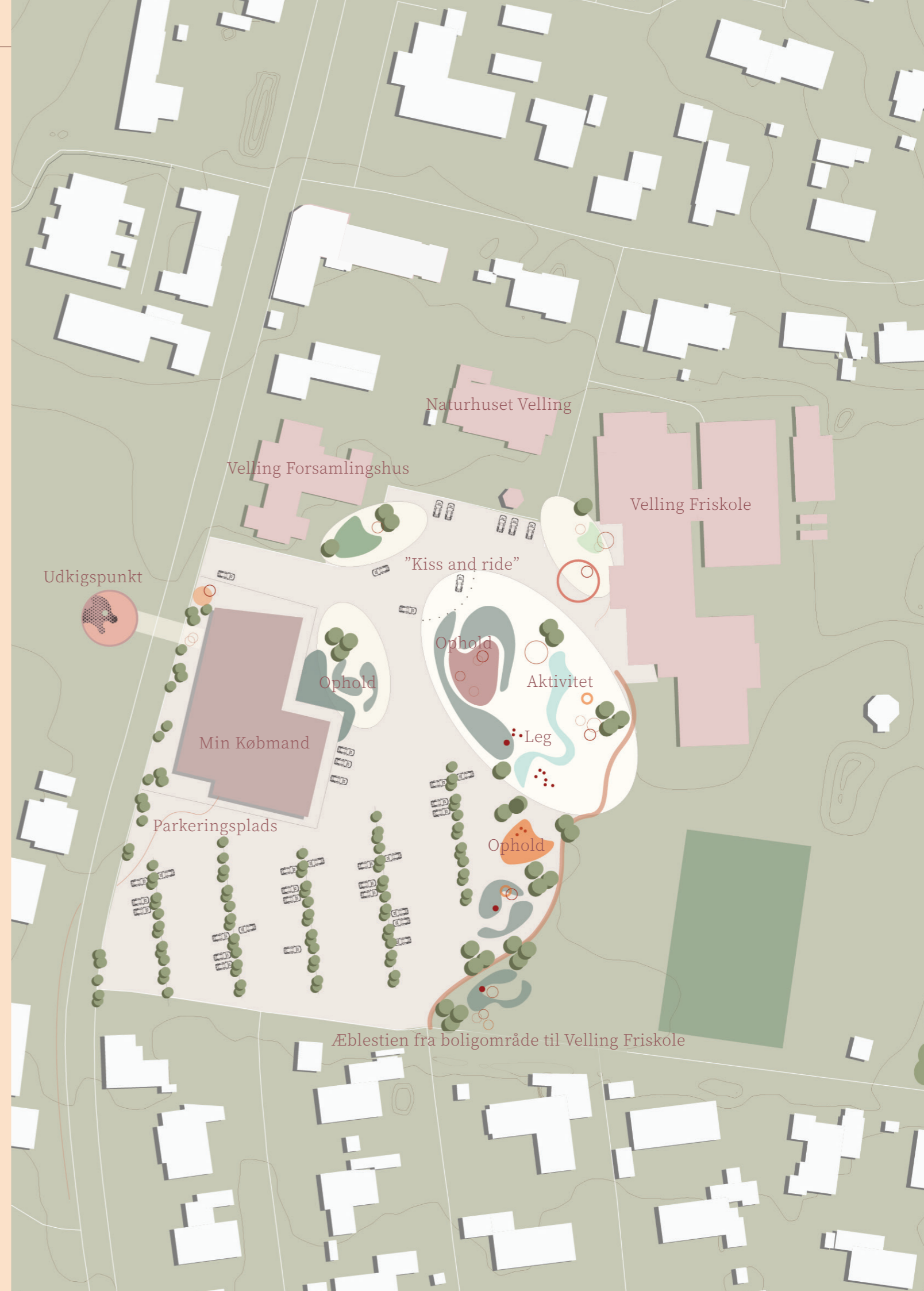
Mellem Velling Kirkeby og Min Købmand er en mindre plads til opsamling og her placeres en „kør-sammen“ bænk. Desuden findes en mindre infotavle for byens borgere.

En „Kiss-and-ride“ er placeret i tilknytning til torvet og giver mulighed for en let og sikker adgang til skolen for de børn som bliver kørt i skole. Det visuelle udsyn og aksen fra Friskolen ud mod Fjorden bevares. Der er fortsat kig fra vejen ud mod Fjorden.

Ved marken findes et mindre rundt plateau, en attraktion for de lokale og besøgende. Her er der mulighed for ophold og for at nyde lyset, luften og solned- og opgang eller den nyindkøbte is fra Min Købmand.

En sti slynger sig imellem æbletræer og fører op mod Velling Friskole. Mod vest af Æblestien er der parkeringspladser til ærinder ved Byens Torv. Derudover er der parkeringspladser op mod Børnehaven.

I relation til parkeringspladsen kan der indtænkes en laderstation til elbiler samt evt. andre brændstofformer.





Kør-sammen-bænk
Foto: RKS



Låne-bibliotek af bøger, værktøj etc.
Foto: Jeremy Hiebert



Grønne rammer med mulighed for ophold
Foto: Norbert Tukaj, Sascha Jahnke



Vand og leg på Byens Torv
Foto: Norbert Tukaj



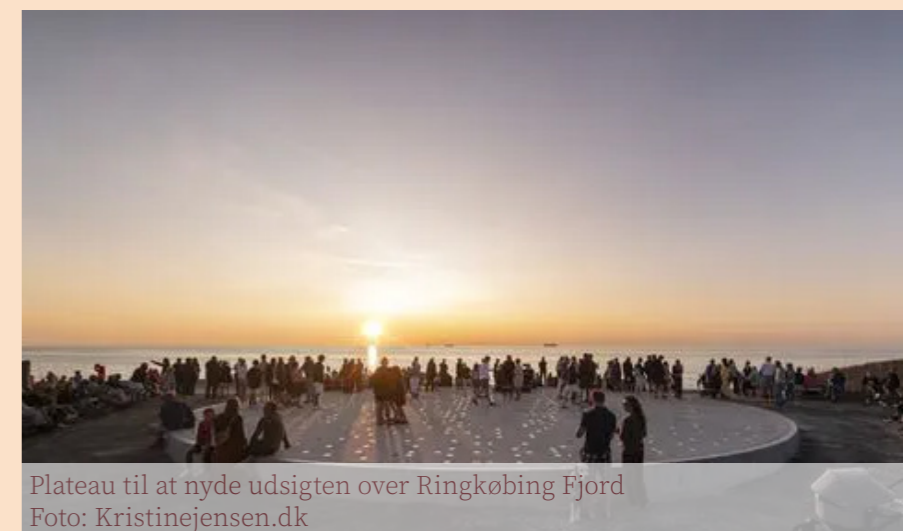
Vand og leg på Byens Torv
Foto: Peter Bennets



Leg og aktiviteter ved Byens Torv
Lyttdk



Foto: Kristinejensen.dk



Plateau til at nyde udsigten over Ringkøbing Fjord
Foto: Kristinejensen.dk

SAMMENHÆNG & FORSKØNNELSE

Forskønnelse, flere forbindelser og forbedring af eksisterende ruter og veje har også været i fokus igennem hele processen. Bedre cykelstier og en sikker måde at færdes som fodgængere langs hovedgaden Velling Kirkeby har været et vigtigt emne.

Velling Friskole er en skole med et stort opland og det er vigtigt at sørge for sikre skoleveje for de børn der cykler og går i skole. Derudover har eleverne på Fjordvang efterskole deres daglige ture mellem efterskolen og købmanden, hvor det også vil være

vigtigt at kunne sikre en tryk og trafiksikker løsning.

Forbindelsen til Vestjyllands Højskole rummer også udfordringer, da der blandt andet er dårligt udsyn ved jernbanebroen, og det er en smal vejstrækning uden cykelsti eller lignende.

Området rummer i dag allerede mange forskellige og smukke naturstier, disse ønskes udbygget med flere ridestier samt mountainbike ruter. En udsigtsplads ved Velling Kirkeby har også indgået i drøftelserne.



SAMMENHÆNG & FORSKØNNELSE

INFRASTRUKTUR

Til Kick-Off, på IdéGenerator og til flere af de afholdte workshops, har der været et stort ønske om en løsning på trekanten ved Velling Kirkeby og Skraldhedevej. Løsningen kunne være en rundkørsel for biler og cyklister.

Skraldhedevej tænkes omdannet til 2 minus 1 vej, hvor de bløde trafikanter opprioriteres. Her er der

ikke plads til at to biler kan passere hinanden uden at der trækkes ud i rabatten. Det vil sige, at hvis der er cyklister eller gående langs vejen, får de første prioritet.



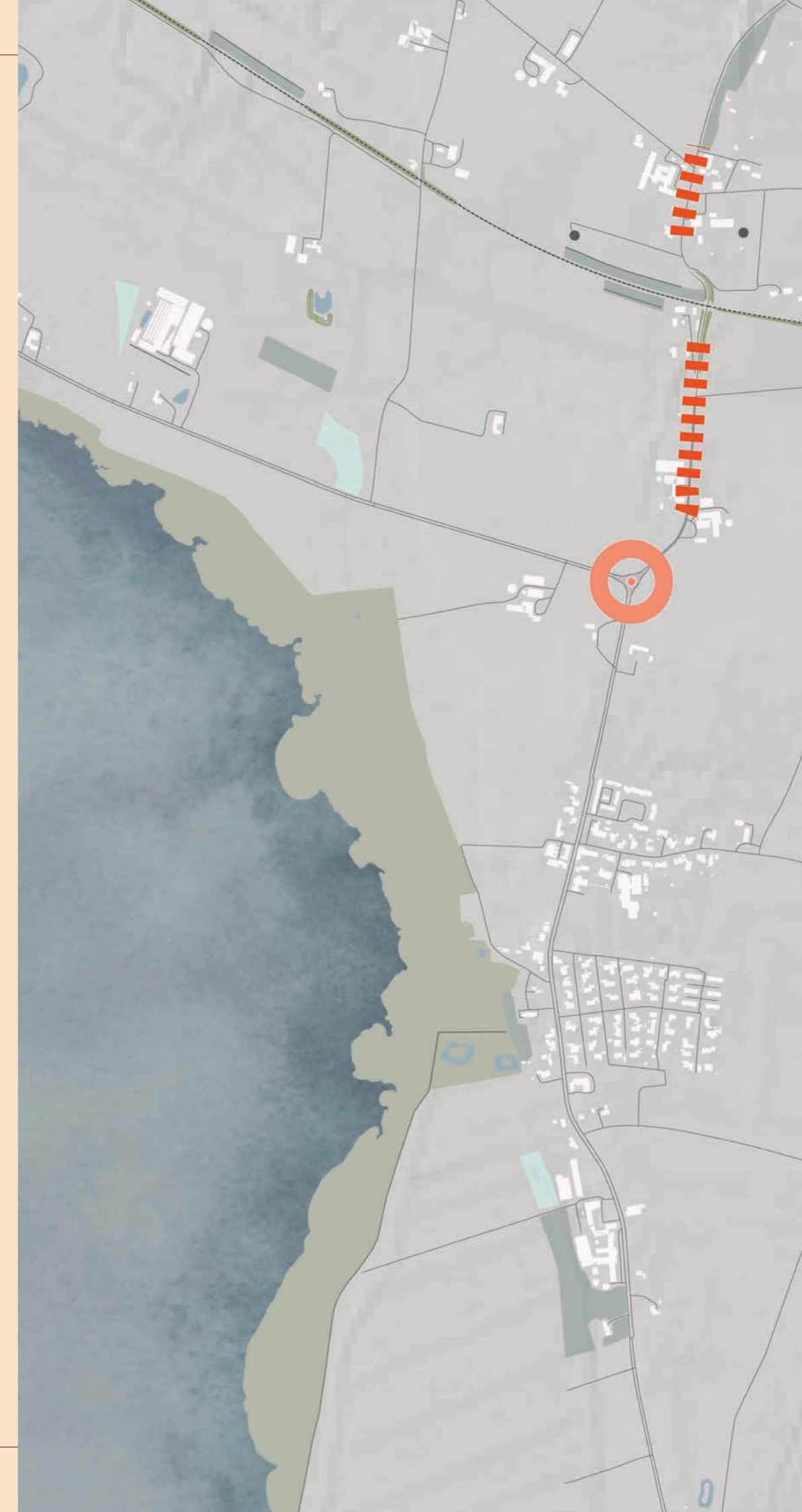
2 minus 1 vej
Foto: Vejdirektoratet.dk



Foto: Colourbox.dk



Foto: Google.dk



VELLING KIRKEBY

Hovedgaden Velling Kirkeby er en trafikeret vejstrækning. Derfor er der et behov for at sikre de bløde trafikanters færdsel. Her vil en fællesti i begge sider af vejen kunne skabe den ønskede tryghed.

Fællestien giver mulighed for at både gående og cyklister får forbedrede muligheder for at færdes langs Velling Kirkeby.



Foto: Cyklistforbundet, Marie Hald



Foto: Npv.as



SAMMENHÆNG & FORSKØNNELSE

NATURSTIER

Med en beliggenhed, der giver let adgang til naturen, er det særlig vigtigt, at der også findes en stor variation af stier.

Fjordvang Efterskole giver eleverne mulighed for at medbringe egen hest til efterskolen. Sammen med Velling Naturrideskole, der holder til på Rydbjerggård, betyder det, at

der er et stort antal af ryttere i lokalområdet. Udover ridelinjen tilbyder efterskolen også en outdoor linje, hvor der blandt andet køres på mountainbikes i området. Her har det været drøftet, at der eventuelt kunne etableres særlige mountainbike tracks og ruter med indbyggede forhindringer m.m. i vindmølleområdet, Lem Kær.



Foto: Cyklistforbundet, Marie Hald



Foto: Colourbox.dk / Keznon



Foto: Stacey McKenna



Trampesti

Forskellige stier - ridestier, cykelstier etc.



Foto: Colourbox.dk



Foto: Jens Kristian Kjærgaard



Foto: Colourbox.dk



Foto: Colourbox.dk



Foto: mtbslettestrand.dk



Foto: Colourbox.dk



Foto: Brian A. Jackson



Foto: Nielas Jessen


VELLING & FJORDEN

Velling til fjorden og Fjorden til Velling - sådan lød et af ønskerne til den første Kick Off.



Her har tankerne om at kunne tilgå fjorden og at få mulighed for flere aktiviteter i tilknytning til fjorden, fyldt meget. En badebro, et mindre stykke strandkant og en havn er nogle af de emner der har fyldt i debatten.

De eksisterende fredninger gør, at ikke alle idéer vil kunne gennemføres i forhold til den gældende lovgivning. Især ønsket om en havn bliver svært at realisere, ikke desto mindre er det et af de projekter, der har haft stor opmærksomhed og tilslutning lokalt.

En badebro vil være et af de elementer, der kan arbejdes videre med.



Afstemning fra Kick-Off



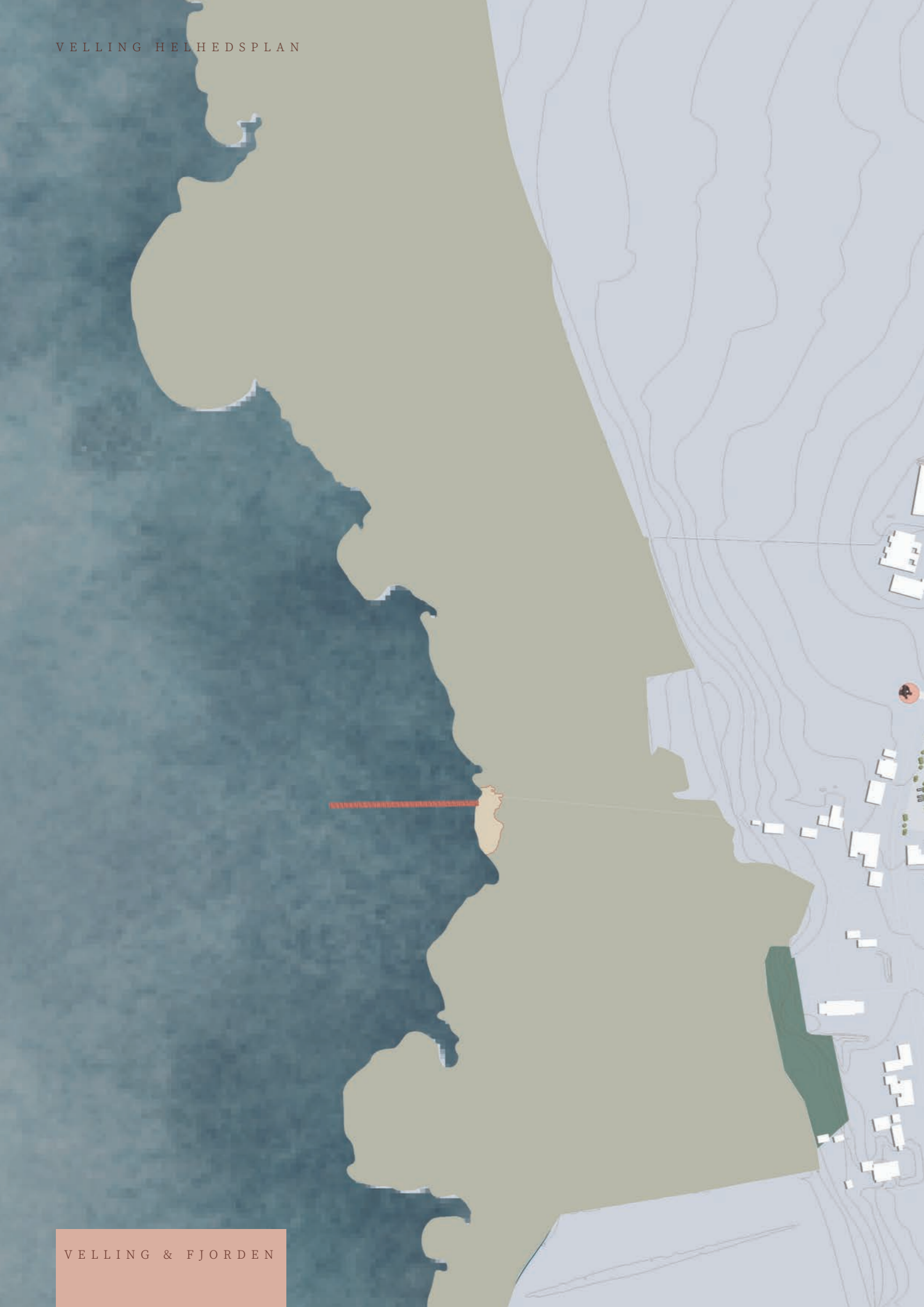


Foto: nbcmarine.dk



Foto: hsgardens.co.za



Foto: Vega Landskab



Foto: Rasmus Hjortshøj

DEN VIDERE PROCES

Som et led i den samskabende proces inviteres alle aktører og alle interesserede til et Parat-Til-Start møde efter den politiske godkendelse af helhedsplanen for Velling.

Det primære formål med Parat-Til-Start mødet er en organisering i forhold til implementeringen og arbejdet henimod en realisering af helhedsplanens mange forskellige delprojekter. Til mødet vil der blandt andet være fokus på at få etableret arbejdsgrupper for nogle af helhedsplanens centrale delprojekter.

Arbejdsgrupperne for de enkelte delprojekter har til opgave at fortsætte den videre udvikling, da det vil kræve en yderligere bearbejdning før projekterne kan realiseres.

I den videre proces vil det være vigtigt for arbejdsgrupperne at være i en tæt dialog med relevante fagpersoner i Ringkøbing-Skjern Kommune, da ansvaret for de enkelte delprojekters fremdrift nu ligger hos arbejdsgrupperne, nøgleaktørerne og ambassadørgruppen.

08

HEREFTER



